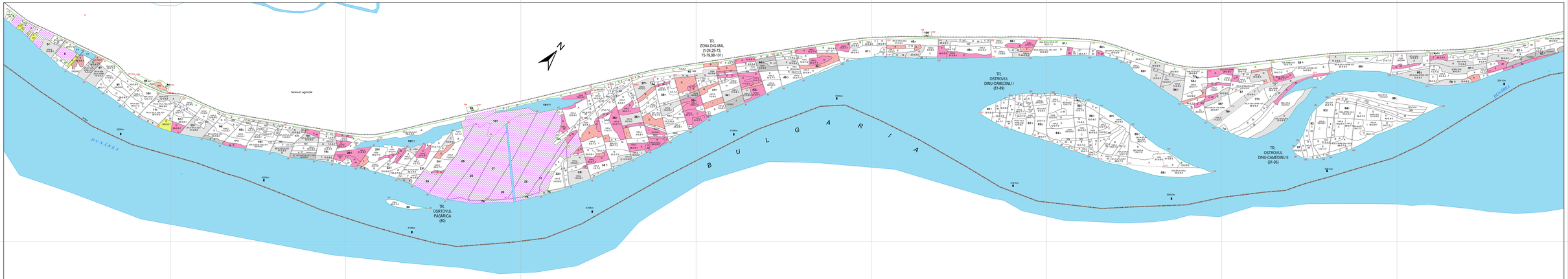

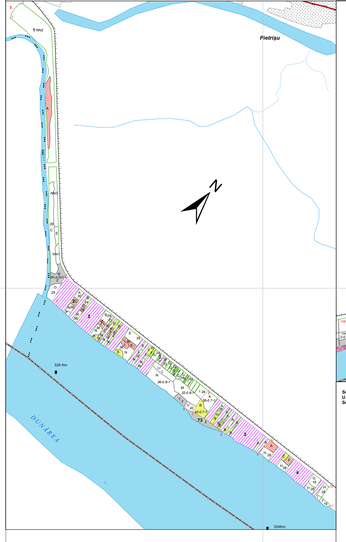

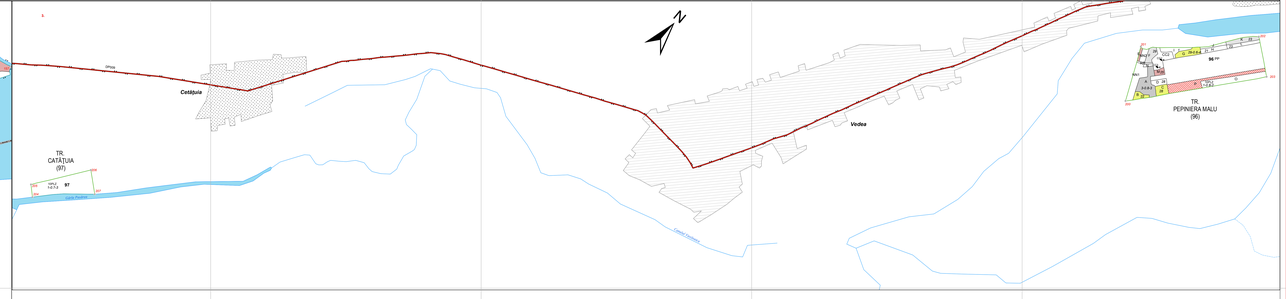

Schiță de ansamblu
U.P.I VEDEA
Scara 1:100.000

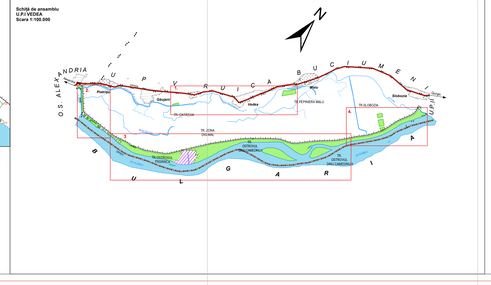

Legendă

- Canton silvic
- Borne
- Limită subparcelă
- Limită parcelă
- Linie parcelară deschisă
- Limită fond forestier proprietate publică a statului
- Limită fond forestier aparținând altor proprietari/deținători decât statul
- ** Limită unitate de producție/protecție
- *** Limită ocol silvic
- Drum național
- Dig
- Ape permanente
- Ape nepermanente
- Grădăgi de stat
- Lacuri / Râuri mari
- Culturi arbitrat: Tăieri igienă; Îngrijirea culturilor, completări; Îngrijirea semănăgiuluc, completări
- Crânguri
- Răriști
- Tăieri rase
- Tăieri în crâng
- Tăieri de conservare
- Împăduriri
- Regenerări
- Terenuri forestiere aparținând altor proprietari/deținători decât statul
- Terenuri destinate împăduririi sau reîmpăduririi
- CC Curte, clădire silvică, depozite permanente
- PP Pepiniară
- AA Terenuri destinate administrației
- Ape care fac parte din fondul forestier
- Culoare pentru linii electrice de înaltă tensiune
- NN Terenuri neproductive
- MM Mlaștini și stâgi
- Construcții
- Sat

Ref proiect:
Ing. Gheorghe ȚITARIU

Expert C.T.A.P.
Ing.Elena PALAMĂROIU

INSTITUTUL NATIONAL DE CERCETARE-DEZVOLTARE IN SILVICULTURA "ION CRELESCU" S.C.D.E.P. PITESTI			OCOLUL SILVIC GIURGIU U.P. I VEDEA		Fasa preliminara
		Beneficiar: REGIA NAȚIONALĂ A PĂDURILOR - ROMSILVA			
Proiectat	ing.ion Sorin GHEORGHE		HARTA LUCRĂRILOR DE CULTURĂ ȘI EXPLOATARE	Scara 1:10.000	Exemplar Nr
Geodezie digitale	ing.ion Sorin GHEORGHE				
Proiect DZ	Geograf Valeria PALAURU				
Verificat DZ	ing. Doina ACRIM			Data: IN-2022	
Verificat	ing. Radu BARTOSIU		Suprafața U.P.: 1246,23 ha		
Director elaborare	ing. Elena PALAMĂROIU				